

N. documento: 42 - 07/02/2023 ore 12.00

Prot.:

MESSAGGIO DI ALLERTAMENTO UNIFICATO - FASE PREVISIONALE -

Direttiva P.C.M. del 27/02/2004 e s.m.i. - D.G.R. n. 535 del 15/11/2017

FASI OPERATIVE COMUNALI MINIME DA ADOTTARE:








Le fasi indicate non sono da intendersi sostitutive rispetto a quelle attivate a seguito di eventuali Comunicazioni per superamento soglie ed ancora in corso di validità.

















OGGI 07/02/2023				DOMANI 08/02/2023			
CALA 1	ATTENZIONE	CALA 5	ATTENZIONE	CALA 1	ATTENZIONE	CALA 5	ATTENZIONE
CALA 2	ATTENZIONE	CALA 6	ATTENZIONE	CALA 2	ATTENZIONE	CALA 6	ATTENZIONE
CALA 3	ATTENZIONE	CALA 7	ATTENZIONE	CALA 3	ATTENZIONE	CALA 7	ATTENZIONE
CALA 4	ATTENZIONE	CALA 8	ATTENZIONE	CALA 4	ATTENZIONE	CALA 8	ATTENZIONE

Previsione meteo marino - costiera



Legenda

Precipitazioni non impulsive		Precipitazioni impulsive	
	piogge isolate		rovesci o temporali isolati
	piogge sparse		temporali isolati
	piogge diffuse		temporali sparsi
			temporali diffusi

Oggi 07/02/2023		Avviso condizioni meteo avverse: ☒			Domani 08/02/2023		Avviso condizioni meteo avverse: ☒		
Inizio: 12.00		Fine: 24:00			Inizio: 00:00		Fine: 24:00		
ZONA	Precipitazioni	Temp. estreme	Venti	Mareggiate	ZONA	Precipitazioni	Temp. estreme	Venti	Mareggiate
1			X		1	 	X	X	
2			X		2	 	X	X	
3			X		3	 	X	X	
4			X		4	 	X	X	
5			X		5	 	X	X	
6			X		6	 	X	X	
7			X		7	 	X	X	
8			X		8	 	X	X	

Si prevedono **venti** localmente forti dai settori nord orientali con valori serali e notturni delle **temperature** molto bassi.

Sono previste **precipitazioni** sparse anche a carattere di rovescio o temporale con quantitativi cumulati da deboli a moderati.

Nevicate al disopra dei 500 m con apporti al suolo deboli, moderati alle quote più alte.

Temperature con valori minimi molto bassi.

Venti forti orientali con rinforzi fino a burrasca.



REGIONE CALABRIA

Dipartimento
Protezione CivileARPACAL
CENTRO FUNZIONALE MULTIRISCHIRegione Calabria
Aoo REGCAL
Prot. N. 56461 del 07/02/2023

Criticità idrogeologica-idraulica e temporali

Oggi 07/02/2023		Avviso di criticità idrogeologica - idraulica e idrogeologica per temporali: <input type="checkbox"/>		Domani 08/02/2023		Avviso di criticità idrogeologica - idraulica e idrogeologica per temporali: <input checked="" type="checkbox"/>	
<i>Inizio: 12.00</i>		<i>Fine: 24:00</i>		<i>Inizio: 00:00</i>		<i>Fine: 24:00</i>	
ZONA	Livelli di allertamento		ZONA	Livelli di allertamento			
	Idrogeologico per temporali	Idrogeologico Idraulico		Idrogeologico per temporali	Idrogeologico Idraulico		
1	VERDE	VERDE	1	VERDE	VERDE		
2	VERDE	VERDE	2	VERDE	VERDE		
3	VERDE	VERDE	3	GIALLO	GIALLO		
4	VERDE	VERDE	4	GIALLO	GIALLO		
5	VERDE	VERDE	5	GIALLO	GIALLO		
6	VERDE	VERDE	6	GIALLO	GIALLO		
7	VERDE	VERDE	7	GIALLO	GIALLO		
8	VERDE	VERDE	8	GIALLO	GIALLO		
<p><i>Scenario d'evento di cui alla Direttiva Regionale:</i> APPENDICE 4: Scenari d'evento e possibili danni per piogge previste - Allertamento Livello VERDE.</p>				<p><i>Scenario d'evento di cui alla Direttiva Regionale:</i> APPENDICE 4: Scenari d'evento e possibili danni per piogge previste - Allertamento Livello VERDE. APPENDICE 5: Scenari d'evento e possibili danni per piogge previste - Allertamento Livello GIALLO.</p>			
<p>Il Funzionario Responsabile di turno Centro Regionale Funzionale Multirischi Sicurezza del Territorio f.to: Ing. Salvatore ARCURI</p>				<p>VISTO: SI ADOTTA E SI AUTORIZZA LA TRASMISSIONE D'ORDINE DEL DIRIGENTE (DELEGATO DAL PRESIDENTE DELLA GIUNTA REGIONALE CON D.P.G.R. 13/2006) Il Responsabile di turno della Sala Operativa Regionale f.to: DI.MA. Antonino FIORIGLIO</p>			

Le firme autografe sono sostituite da indicazione a stampa dei soggetti responsabili ai sensi dell'art. 3 c. 2 del D. Lgs. 12/02/1993 n° 39
La presente nota, trasmessa via PEC, sostituisce l'atto originale (ai sensi dell'art. 48 del D.Lgs 7 marzo 2005, n. 82 e ss.mm.ii.)

AGENZIA REGIONALE PER LA PROTEZIONE DELL'AMBIENTE DELLA CALABRIA
 Protocollo Partenza N. 3581/2023 del 07-02-2023
 Doc. Principale - Class. 11.01.01 - Copia Documento



Destinatari del Messaggio di Allertamento

- o Presidenza del consiglio dei Ministri - Dipartimento della Protezione Civile – Sala Italia
- o Presidenza del consiglio dei Ministri - Dipartimento della Protezione Civile - Centro Funzionale Centrale
- o Uffici Provinciali della UOA della Protezione Civile regionale
- o Prefetture – UTG
- o Province / Città metropolitana
- o Comuni
- o SUEM 118
- o Croce Rossa Italiana
- o Consorzi di Bonifica
- o Calabria Verde
- o Terna
- o ENEL
- o Telecom
- o a2a
- o Endesa
- o Italgas
- o SNAM
- o ENI
- o Rete Ferroviaria Italiana
- o Registro Italiano Dighe
- o Ferrovie della Calabria
- o Compartimento viabilità ANAS (Viabilità ordinaria e Compartimento autostrade)
- o Sorical
- o Società di gestione delle Grandi Dighe
- o Centri Funzionali Decentrati delle Regioni limitrofe
- o Associazioni di volontariato e gruppi comunali di protezione civile

Avvertenze e Note

Le Indicazioni Operative del Capo del Dipartimento della Protezione Civile n. RIA/0007117 del 10 febbraio 2016, contemplano anche un rischio residuo indicando in tal senso la possibilità che si manifestino effetti e danni in assenza di criticità, anche come effetto residuo di eventi appena trascorsi. La descrizione dei possibili scenari per questo caso è riportata in Appendice 8 e 9 della Direttiva Regionale.

Azioni da intraprendere

Assunzione degli eventuali livelli di allerta ed attivazione delle corrispettive fasi operative previste dalla propria pianificazione d'emergenza.

Clausola di salvaguardia

Vista la complessità e l'intrinseca variabilità dei fenomeni naturali su meglio descritti, sono possibili accadimenti che differiscono da quanto riportato nel presente documento.

Contatti

ARPACAL - Centro Regionale Funzionale Multirischi
Sicurezza del Territorio
Viale degli Angioini, 143 - Catanzaro
Tel: 0961.531131/25
www.arpacal.it - www.cfd.calabria.it
PEC: so.cfmcalabria@arpacaltelecompost.it

Regione Calabria – Dipartimento Protezione Civile
Viale Europa – Loc. Germaneto - Catanzaro
Tel: 800 222211
www.regione.calabria.it - www.protezionecivilecalabria.it
PEC: sor@pec.protezionecivilecalabria.it