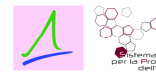




REGIONE CALABRIA

U.O.A. PROTEZIONE CIVILE
SALA OPERATIVA REGIONALEARPACAL
CENTRO FUNZIONALE MULTIRISCHI

Prot. ARPACAL: N. 32864/2018

N. documento: 241 - del 02/08/2018- ore: 15:40

Prot. SIAR: N°271282 del 02/08/2018

MESSAGGIO DI ALLERTAMENTO UNIFICATO FASE PREVISIONALE

- integrazione -

Direttiva P.C.M. del 27/02/2004 e s.m.i. - D.G.R. n. 535 del 15/11/2017

FASI OPERATIVE COMUNALI MINIME DA ADOTTARE:

Le fasi indicate non sono da intendersi sostitutive rispetto a quelle attivate a seguito di eventuali Comunicazioni per superamento soglie ed ancora in corso di validità.

OGGI				DOMANI			
CALA 1	ATTENZIONE	CALA 5	ATTENZIONE	CALA 1	ATTENZIONE	CALA 5	ATTENZIONE
CALA 2	ATTENZIONE	CALA 6	ATTENZIONE	CALA 2	ATTENZIONE	CALA 6	ATTENZIONE
CALA 3	ATTENZIONE	CALA 7	ATTENZIONE	CALA 3	ATTENZIONE	CALA 7	ATTENZIONE
CALA 4	ATTENZIONE	CALA 8	ATTENZIONE	CALA 4	ATTENZIONE	CALA 8	ATTENZIONE

Criticità meteo marino - costiera



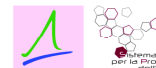
<i>Oggi</i>		Avviso previsioni meteo avverse: <input type="checkbox"/>			<i>Domani</i>		Avviso previsioni meteo avverse: <input checked="" type="checkbox"/>		
<i>Inizio: 12:00</i>		<i>Fine: 24:00</i>			<i>Inizio: 06:00</i>		<i>Fine: 12:00</i>		
ZONA	Precipitazioni intense	Ondate di Calore	Venti forti	Mareggiate lungo le coste esposte	ZONA	Precipitazioni intense	Ondate di Calore	Venti forti	Mareggiate lungo le coste esposte
1					1	X		X	
2					2	X		X	
3					3	X		X	
4					4	X		X	
5					5	X		X	
6					6	X		X	
7					7	X		X	
8					8	X		X	
Scenario descrittivo:					Scenario descrittivo: <i>Precipitazioni sparse a prevalente carattere di rovescio o temporale, accompagnate da frequente attività elettrica e forti raffiche di vento</i>				



REGIONE CALABRIA



U.O.A. PROTEZIONE CIVILE
SALA OPERATIVA REGIONALE



ARPACAL
CENTRO FUNZIONALE MULTIRISCHI



Criticità idrogeologica-idraulica e temporali

Oggi 02/08/2018	Avviso di criticità idrogeologica - idraulica e temporali: <input checked="" type="checkbox"/>		Domani 03/08/2018	Avviso di criticità idrogeologica - idraulica e temporali: <input checked="" type="checkbox"/>	
Inizio: 12:00	Fine: 24:00		Inizio: 00:00	Fine: 24:00	
ZONA	Livelli di allertamento		ZONA	Livelli di allertamento	
	Temporali	Idrogeologico Idraulico		Temporali	Idrogeologico Idraulico
1	GIALLO	GIALLO	1	GIALLO	GIALLO
2	GIALLO	GIALLO	2	GIALLO	GIALLO
3	GIALLO	GIALLO	3	GIALLO	GIALLO
4	GIALLO	GIALLO	4	GIALLO	GIALLO
5	GIALLO	GIALLO	5	GIALLO	GIALLO
6	GIALLO	GIALLO	6	GIALLO	GIALLO
7	GIALLO	GIALLO	7	GIALLO	GIALLO
8	GIALLO	GIALLO	8	GIALLO	GIALLO
Scenario d'evento di cui alla Direttiva Regionale: APPENDICE 5: Scenari d'evento e possibili danni per piogge previste - Allertamento Livello GIALLO.			Scenario d'evento di cui alla Direttiva Regionale: APPENDICE 5: Scenari d'evento e possibili danni per piogge previste - Allertamento Livello GIALLO.		

Il Funzionario Responsabile di turno
Centro Regionale Funzionale Multirischi
Sicurezza del Territorio

f.to: Ing. Loredana MARSICO

VISTO: SI ADOTTA E SI AUTORIZZA LA TRASMISSIONE
D'ORDINE DEL DIRIGENTE
(DELEGATO DAL PRESIDENTE DELLA GIUNTA
REGIONALE CON D.P.G.R. 13/2006)
Il Responsabile di turno della Sala Operativa Regionale
F.to Salvatore CICCHELLO GACCIO

Le firme autografe sono sostituite da indicazione a stampa dei soggetti responsabili ai sensi dell'art. 3 c. 2 del D. Lgs. 12/02/1993 n° 39


La presente nota, trasmessa via PEC, sostituisce l'atto originale (ai sensi dell'art. 48 del D.Lgs 7 marzo 2005, n. 82 e ss.mm.ii.)



REGIONE CALABRIA



U.O.A. PROTEZIONE CIVILE
SALA OPERATIVA REGIONALE



ARPACAL
CENTRO FUNZIONALE MULTIRISCHI



Destinatari del Messaggio di Allertamento

- Presidenza del consiglio di Ministri - Dipartimento della Protezione Civile – Sala Italia
- Presidenza del consiglio di Ministri - Dipartimento della Protezione Civile - Centro Funzionale Centrale
- Uffici Provinciali della UOA della Protezione Civile regionale
- Prefetture – UTG
- Province / Città metropolitana
- Comuni
- SUEM 118
- Croce Rossa Italiana
- Consorzi di Bonifica
- Calabria Verde
- Terna
- ENEL
- Telecom
- a2a
- Endesa
- Italgas
- SNAM
- ENI
- Rete Ferroviaria Italiana
- Registro Italiano Dighe
- Ferrovie della Calabria
- Compartimento viabilità ANAS (Viabilità ordinaria e Compartimento autostrade)
- Sorical
- Società di gestione delle Grandi Dighe
- Centri Funzionali Decentrati delle Regioni limitrofe
- Associazioni di volontariato e gruppi comunali di protezione civile

Avvertenze e Note

Le Indicazioni Operative del Capo del Dipartimento della Protezione Civile n. RIA/0007117 del 10 febbraio 2016, contemplano anche un rischio residuo indicando in tal senso la possibilità che si manifestino effetti e danni in assenza di criticità, anche come effetto residuo di eventi appena trascorsi. La descrizione dei possibili scenari per questo caso è riportata in Appendice 8 e 9 della Direttiva Regionale.

Azioni da intraprendere

Assunzione degli eventuali livelli di allerta ed attivazione delle corrispettive fasi operative previste dalla propria pianificazione d'emergenza.

Clausola di salvaguardia

Vista la complessità e l'intrinseca variabilità dei fenomeni naturali su meglio descritti, sono possibili accadimenti che differiscono da quanto riportato nel presente documento.

Contatti

ARPACAL - Centro Funzionale Multirischi
Viale degli Angioini, 143 - Catanzaro
Tel: 0961.531131/25
www.arpacal.it - www.cfd.calabria.it
PEC: so.cfmcalabria@arpacaltelecompost.it

Regione Calabria - UOA Protezione Civile
Viale Europa - Loc. Germaneto - Catanzaro
Tel: 800 222211
www.regione.calabria.it - www.protezionecivilecalabria.it
PEC: sor@pec.protezionecivilecalabria.it